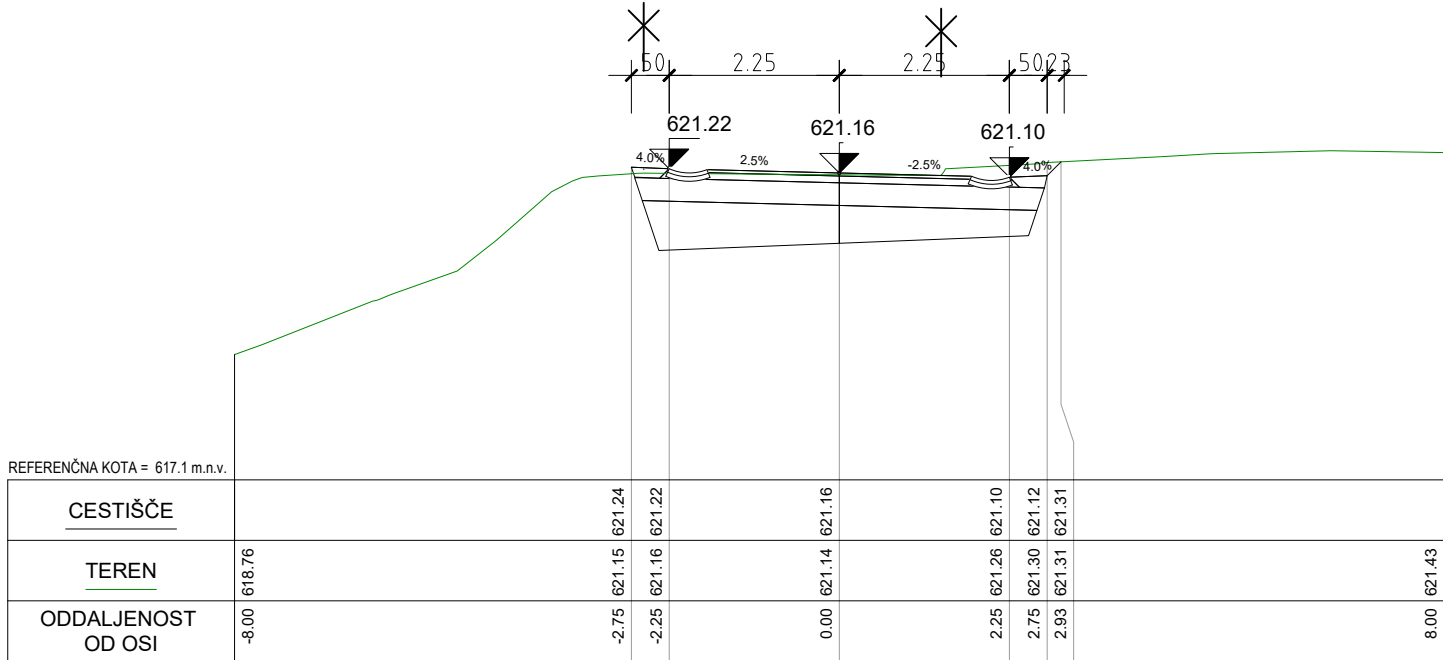
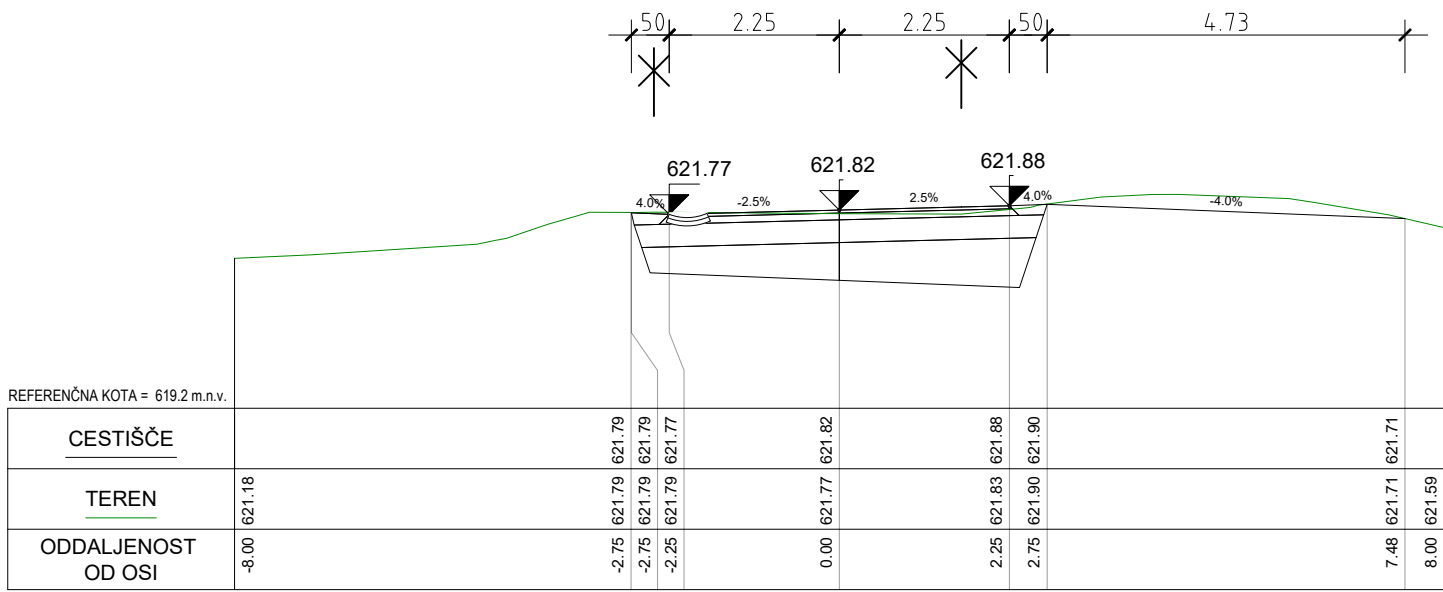


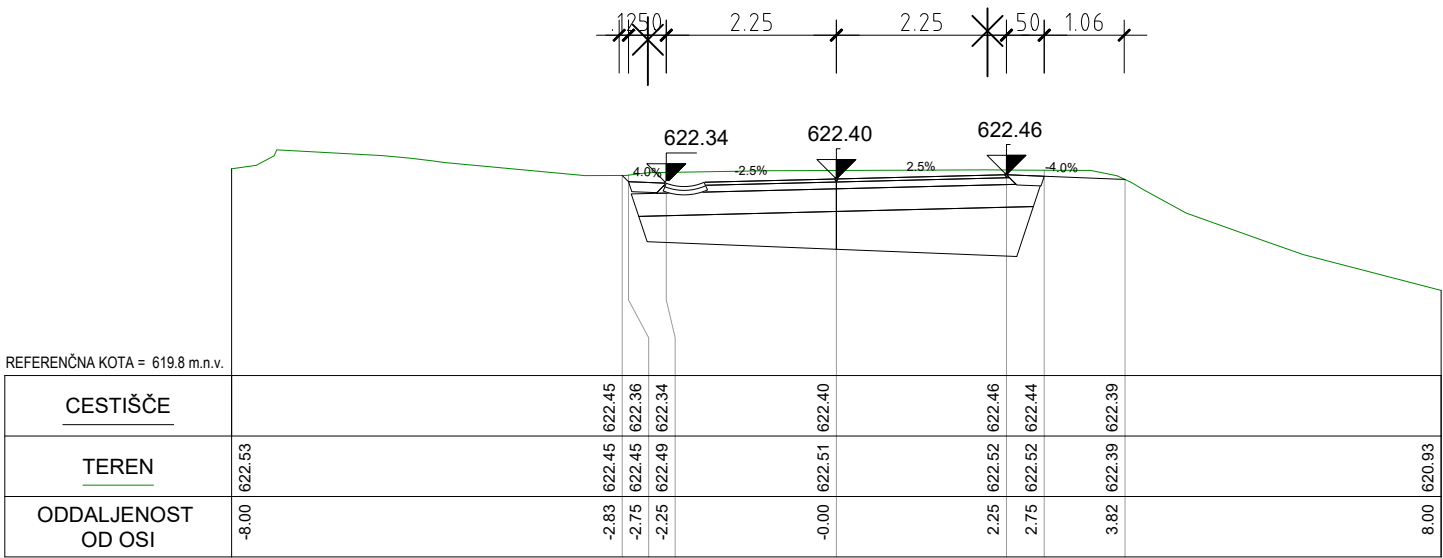
STACIJA 3420.00 m
LC-377261
P172



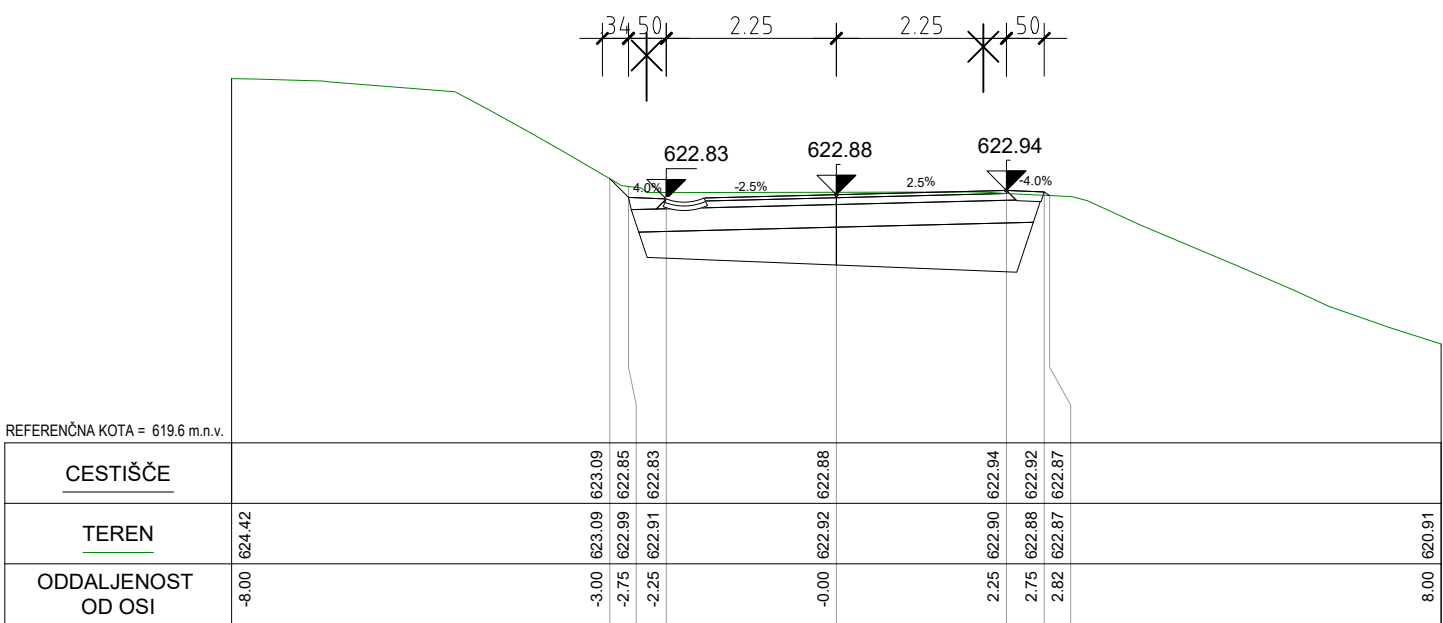
STACIJA 3440.00 m
LC-377261
P173



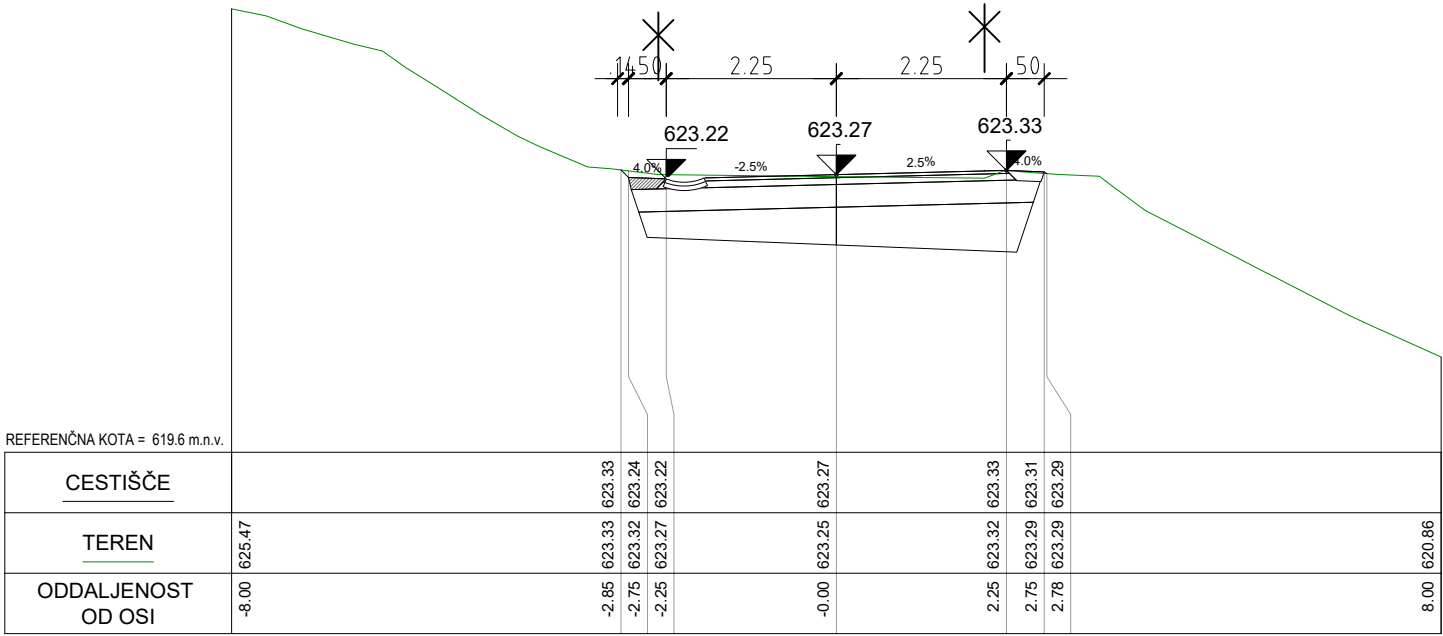
STACIJA 3460.00 m
LC-377261
P174



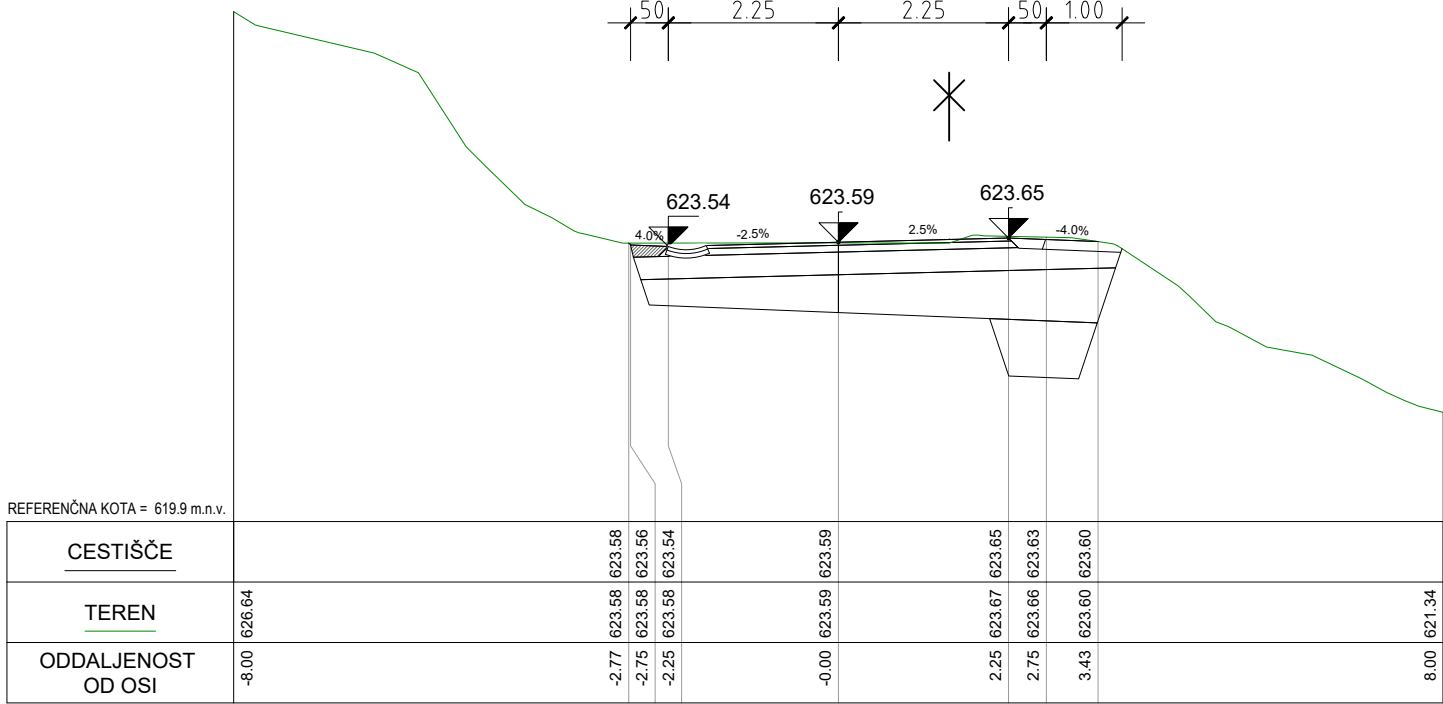
STACIJA 3480.00 m
LC-377261
P175



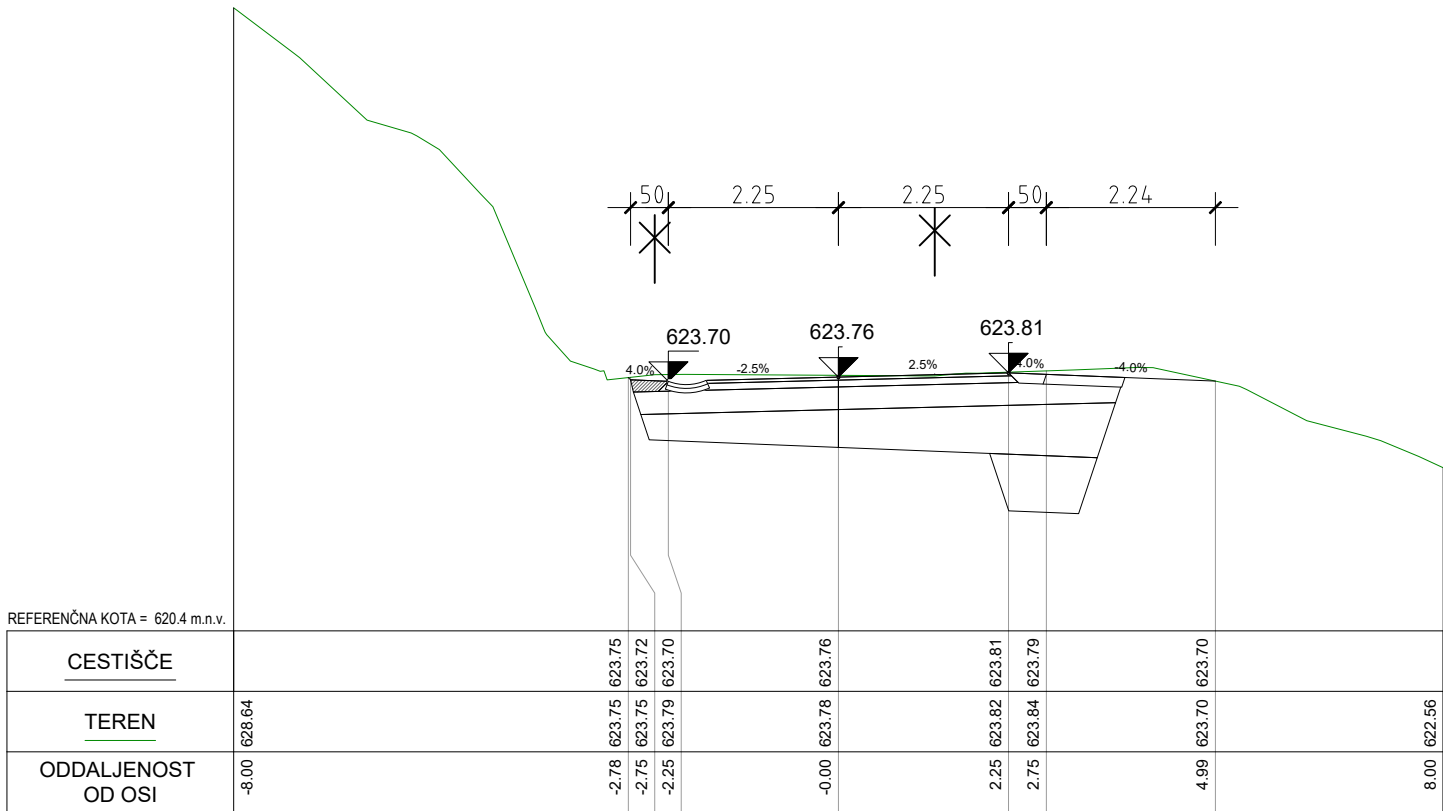
STACIJA 3500.00 m
LC-377261
P176



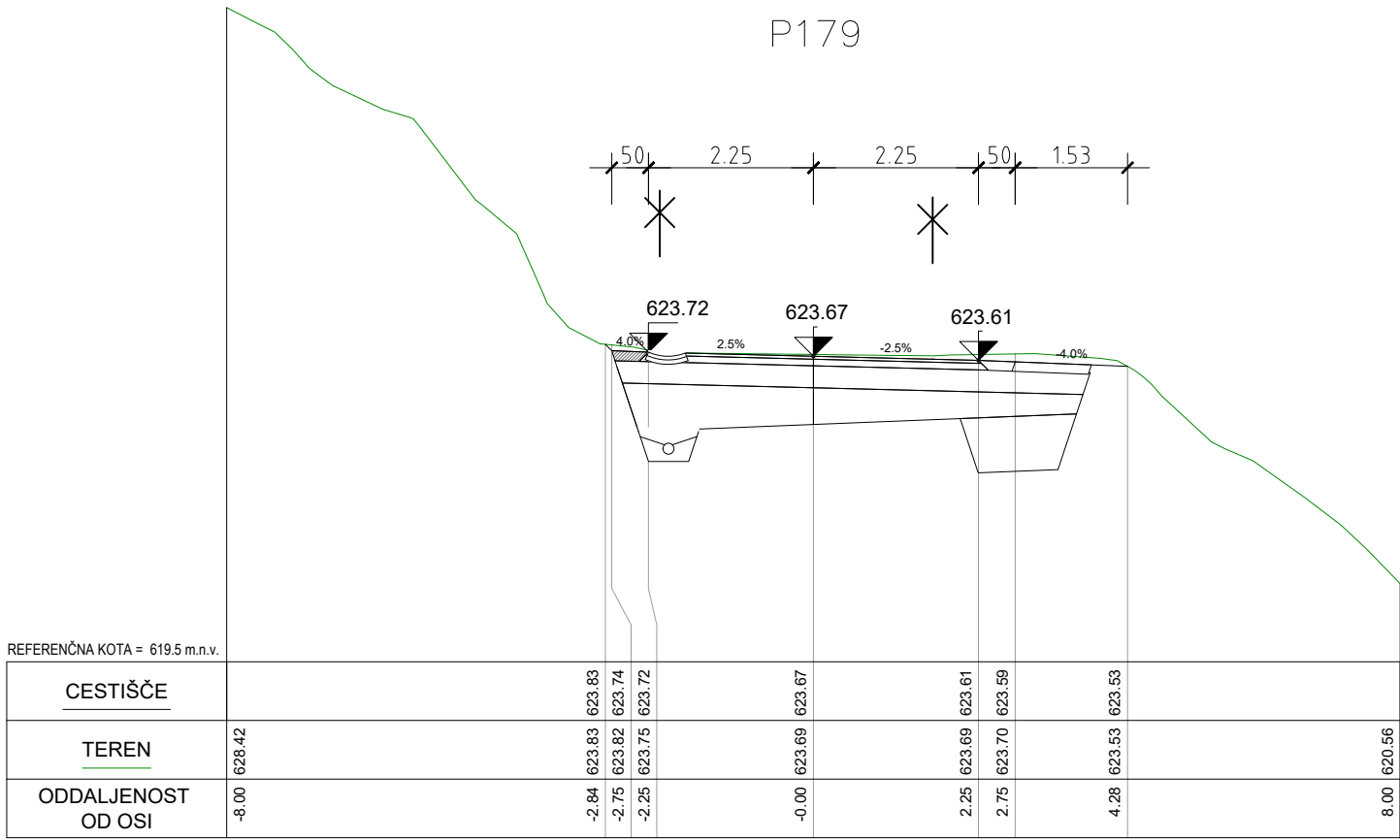
STACIJA 3520.00 m
LC-377261
P177



STACIJA 3540.00 m
LC-377261
P178



STACIJA 3560.00 m
LC-377261
P179



STACIJA 3580.00 m
LC-377261
P180

Sanacija LC 377261 (Bobner – Sv. Neža); ID 1443870, po neurju in poplavah 4. avgust 2023

32 PREČNI PREREZI
PREČNI PREREZI P172-P180

merilo: 1 : 100



MESTNA OBČINA SLOVENJ GRADEC,
ŠOLSKA ULICA 5, 2380 SLOVENJ GRADEC

AC&P inženirski biro d.o.o.
podjetje za geotehniko, infrastrukturo in raziskave
tovarniška c. 26, 5270 ajdovščina | +386(0)5 8500740 | info@acap.si



vodja projekta:	ANDRAŽ CEKET, univ.dipl.inž.grad.	IZS PI G-2435
pooblaščen inženir:	ANDRAŽ CEKET, univ.dipl.inž.grad.	IZS PI G-2435
izdelal:	GAL GRADIČ	
investitor:	Mestna občina Slovenj Gradec, Šolska ulica 5, 2380 Slovenj Gradec	
vrsta projekta:	IZN	
vrsta načrta:	2.1 Načrt ceste	
naziv objekta:	Sanacija LC 377261 (Bobner – Sv. Neža); ID 1443870, po neurju in poplavah 4. avgust 2023	
vsebina risbe:	32 PREČNI PREREZI PREČNI PREREZI P172-P180	
datum:	št. projekta:	št. načrta:
Po recenziji, 12.2025	034-25	034-25-21
		1 : 100
		G.132.20